

Udviklingsplan for Linde og omegn

Linde-visionen

Linde og Hestbæk skal forblive gode og attraktive steder at bo i dag og i fremtiden

Linde og Hestbæk skal være kendt som steder med let adgang til den store natur, gode forhold for børnefamilier, gode serviceforhold og et aktivt fritidsliv.



Hestbæks landskab

Linde skal knyttes tættere sammen med Asp, og Asp skal understøttes som den aktive hovedby i Langhøj-området, hvor børn, unge, voksne og ældre har deres daglige gang og mødes i aktive fællesskaber. Det er til gavn for alle borgere i Langhøj, at Asp udvikles som en aktiv by og samlingssted med stærke institutioner og et stærkt civilsamfund.

Linde skal være en velfungerende hverdagsby, hvor man kender sine naboer, og hvor der fortsat er den basale service i byens hovedgade. Linde ligger kun 10 minutter fra Struer og 15 minutter fra Holstebro, og Linde skal fortsat være et attraktivt sted at flytte til for folk, der arbejder i byen. Derfor skal de små hverdagskvaliteter såsom legeplads, købmand, gåtursruter, udsigtspunkt mm. synliggøres og gives bedre vilkår i Linde.

Hestbæk skal fortsat være et naturskønt landområde og et velfungerende opland til Linde og Asp - også med nye energilandskaber som nabo. Hestbæks største kvalitet er den store horisont og nærhed til naturen. Begge dele skal bevares og blive endnu tydeligere og byde på endnu flere oplevelser. Som borger i Hestbæk skal man opleve at være tæt på den store natur, men også tæt på de vigtige byfunktioner i Asp med gode og trygge forbindelser på tværs af landskabet.

Fire principper for et bedre lokalområde

1: Velfungerende bymidter



2: Gode forbindelser til Langhøj Skole



3: Sammenhæng og oplevelser i landskabet



4: Små, nære hverdagsoplevelser



De fire principper har hver sit fokus, men understøtter hinanden



Hovedgreb

Udviklingsplanen indeholder et hovedgreb, fire udviklingsprincipper og mange forskellige projektforslag. De bakker allesammen op omkring den samlede vision for Linde og omegn.

Hovedgrebet handler kort sagt om, at hvert af de forskellige delområder - Linde, Asp og Hestbæk - skal fokusere på det de er bedst til og blive endnu bedre til dette.

Bymidterne skal fokusere på at være gode bymidter, og derfor skal fortætning og udvikling af institutioner og faciliteter ske dér, hvor der allerede er velfungerende og velbesøgte faciliteter. Det gælder især for institutionsområdet i Asp, men også for hovedgaden i Linde.

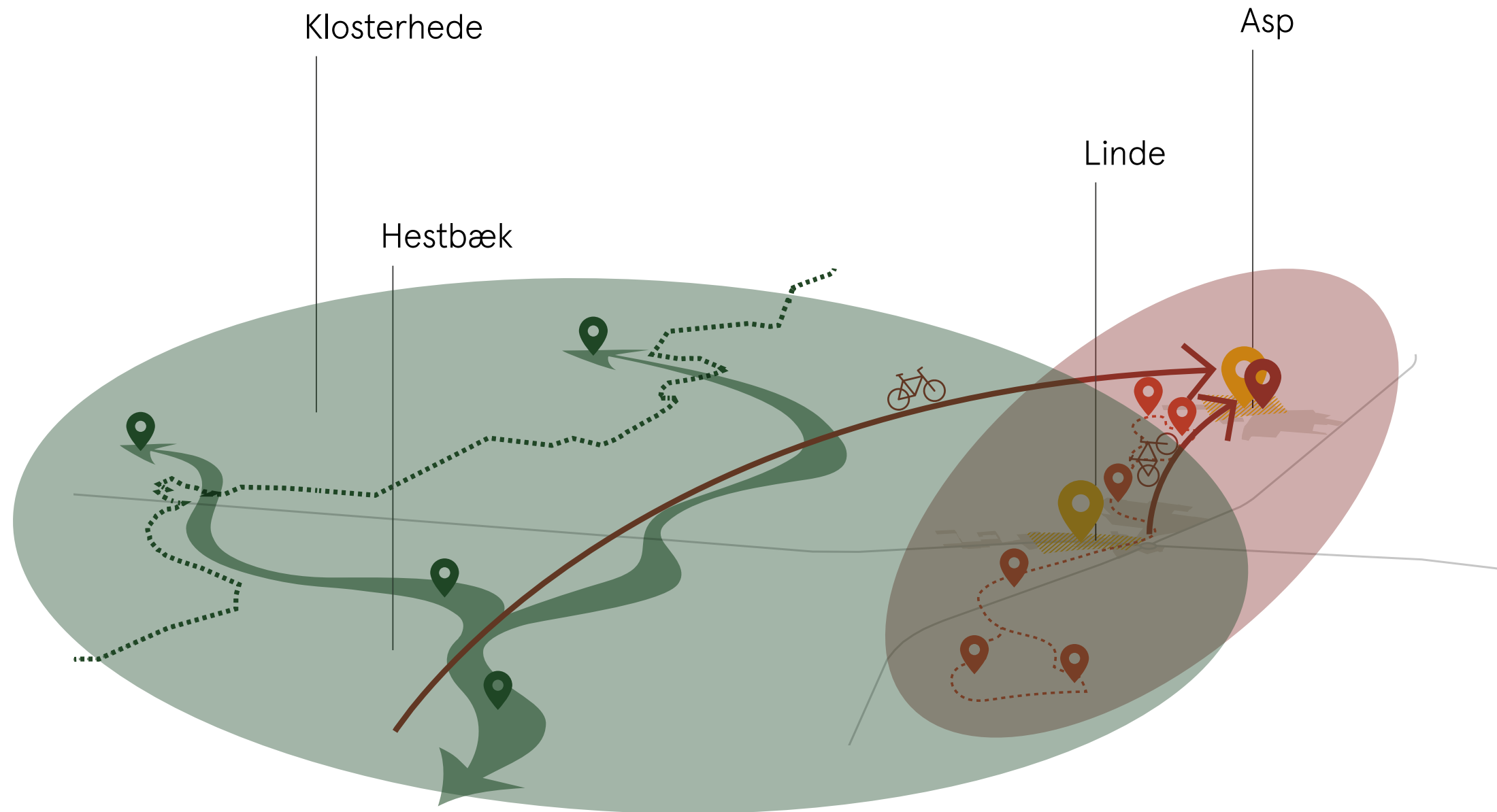
Derudover skal der skabes gode forbindelser fra landområderne ind til bymidterne. Her er der særligt fokus på gode og sikre cykelforbindelser ind til Asp Skole og Hal fra Hestbæk og Linde. Det er især områdets børn og unge, der er afhængige af gode og sikre skoleveje.

Landområderne i Hestbæk er i risiko for at blive mere fragmenterede og mere teknikprægede fremover. Derfor er der fokus på at skabe sammenhængede rekreative naturkorridorer på tværs af Hestbæk. Naturen skal være synlig og tilgængelig og det skal forsat være lige til at komme fra Hestbæk ud i den store natur.

Den sidste del af strategien er at synliggøre de små, lokale fortællinger og oplevelser. Linde og omegn gemmer på masser af kulturspor, fine udsigtpunkter og naturoplevelser, der gemmer sig lige udenfor byskiltet. De små historier, der beretter om stedets historie og egenart skal frem i lyset!

Tilsammen peger hovedgrebet og de fire udviklingsprincipper på, hvordan Linde og Asp bør styrkes som byfællesskab med fokus på byfunktioner og god sammenhæng mellem de to landsbyer. Og hvordan Hestbæk-området kan styrkes som landområde med fokus på natur og landskabsoplevelser og gode forbindelser ind til byfunktionerne i Asp.

De forskellige roller for Hestbæk, Linde og Asp er vist grafisk i udviklingsplanens 'hovedgreb' på næste side.



Landskabsoplevelsen

'opland'
landskab med horisont
natur
landbrug
energi
oplevelser
udsigt
fred og ro

Byforbindelsen

'hovedby'
fællesskaber
aktivitet
børne- og unge fællesskaber
byservice
indkøb
skole
dagtilbud

Projektkatalog



Projekter i projektkataloget:

- **Linde-sløjfen**
- **Naturkorridorer gennem Hestbæk**
- **Levende midtby Linde**
- Energi-hub og 'by-bil'
- Lokale destinationer i skoven
- Faciliteter ved Medborgerhuset
- Nye bynære lejeboliger
- Lokale grunde til Hestbæk-borgere
- Fremtidens Langhøj Hal
- Gode lokale cykelforbindelser
- Cykelsti til Struer og Holstebro



Linde-sløjfen



Landskab & Natur



Mobilitet



Anlægsøkonomi
2,4-2,7 mio kr
(overslag)



Driftsøkonomi

Projektejer: fx Linde og Omegns Borgerforening, Asp Borgerforening

Samarbejdspartnere: fx Struer Museum, Struers Lokalhistoriske Arkiv, KFUM Langhøj, private lodsejere

Anlægsøkonomi: mellem

Driftsøkonomi: lille

Projektbeskrivelse

Linde Sløjfen er en sammenhængende kultursti i gå-afstand fra Linde by. Linde Sløjfen forbinder de vigtigste oplevelsespunkter i det nære landskab og fortæller deres historie via små infotavler.

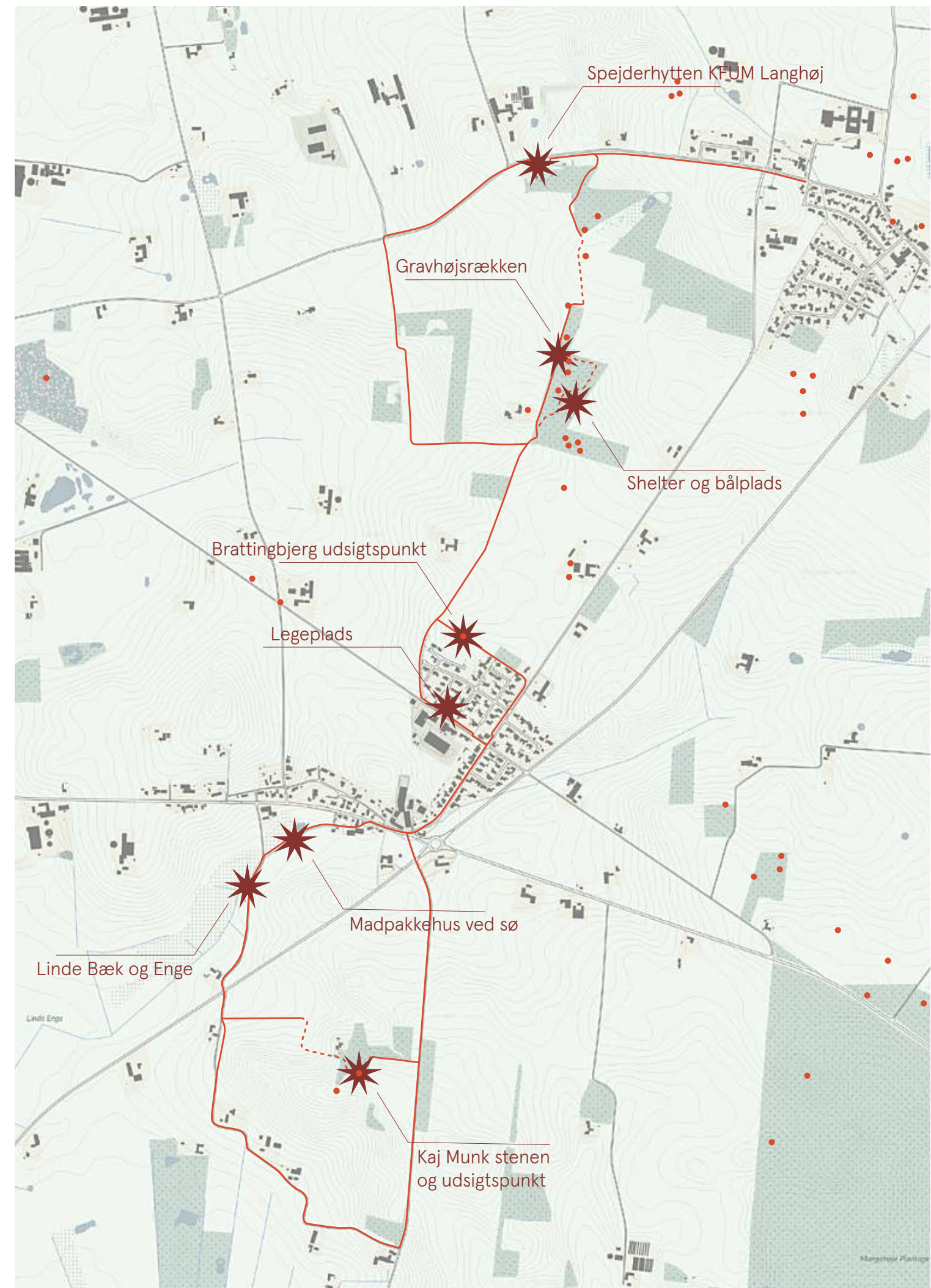
Den sydlige rute løber fra Vilhemsborgvej, langs Linde Bæk og mod syd igennem Linde Enge. På ruten finder man blandt andet Kaj Munk stenen, der fortæller historien om Kaj Munk, og som står smukt placeret på toppen af en bakke med udsigt helt Vesterhavet på en klar dag.

Fra toppen af Brattingsbjerg nord for Linde, kan man se ud over landskabet. Herfra går ruten mod nord langs marksel og gennem et mindre skovstykke med hele ni fredede fortidsminder i form af gravhøje fra oldtiden.

Via marksel og kørespor forbinder ruten til spejderskoven, hvor Langhøjspejderne har deres hytte og hvorfra, der er et stenkast til Asp by.

Afstikkere fra Linde Sløjfen skal desuden sikre en sikker gåsti mellem 'Spejderskoven' og Asp langs med Bækvej. Også det nye skovrejsningsområde øst for Linde kan inddrages i ruten.

Linde Sløjfen skal gøre det let og attraktivt for borgere at komme afsted på en gå- eller løbetur i hverdagen. Langs Linde Sløjfen møder man både marker, skov, eng og å, og undevejs formidles lokalområdets fortællinger og de vigtigste punkter i landskabet.



Næste skridt?

Store dele af Linde Sløjfen er allerede etableret eller følger eksisterende markveje eller landevej. Der er enkelte 'missing links', hvor der må laves aftaler med lodsejere om, hvordan der kan laves en hensigtsmæssig forbindelse.

Der findes enkelte privatejede faciliteter langs ruten, som i dag ikke er tilgængelige for offentligheden fx en bålplads og et shelter. Via dialog med grundejerne bør det afklares, om nogle af disse evt. kan indgå som en del af kulturstien.

Der vil også skulle laves aftaler om, hvordan rute og skilte vedligeholdes.

Der bør laves korte og let formidlede fortællinger om Linde og omegns historie, som formidles på skilte langs ruten. Skiltene udføres i naturmaterialer og på en måde, så de er synlige men samtidig falder ind i omgivelserne.

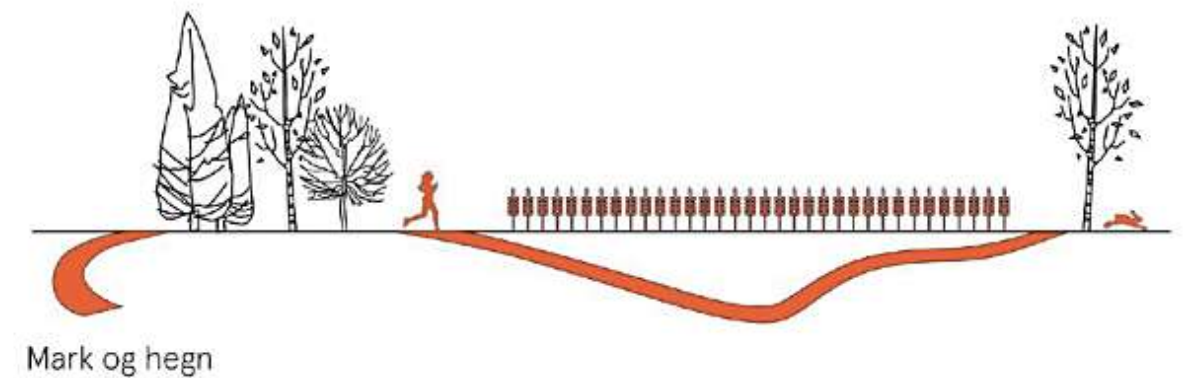
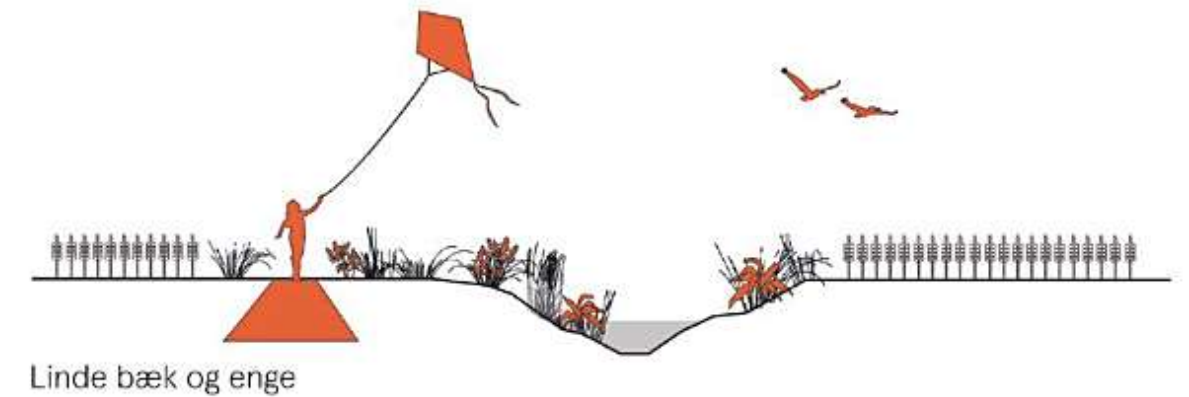
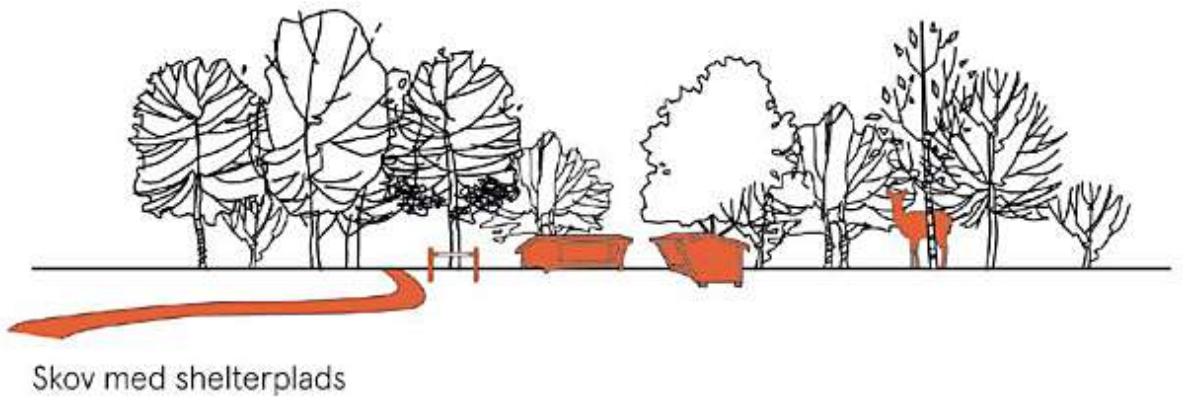
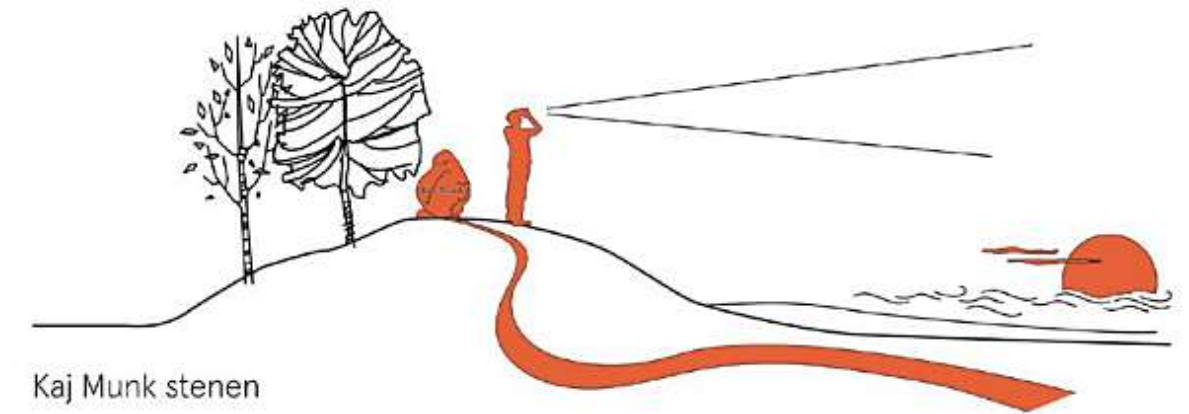
Historierne kan for eksempel udvikles i samarbejde med Struer Museum, Struers Lokalhistoriske Arkiv, KFUM Langhøj, eller andre der ligger inde med viden om egnen.

En anden mulighed er at lave en "efterlysning" af egnshistorier blandt borgere. På den måde gøres det til et fælles projekt at indsamle historier til Linde-sløjfen.

Med en komplet sløjfe forbindes og formidles meget forskellige landskabsoplevelser. Tilbagelægger man hele ruten, kommer man igennem både tæt gammel skov og helt nyplantede skovområder, ud langs Linde bæk og op på toppen af Langhøj med kig til Vesterhaven.



Reference: eksempler på elegant naturskiltning
fotos: Ayers Saint Gross / Heine Jones



Naturkorridorer gennem Hestbæk



Natur & Landskab



Lokalsamfund & Bosætning



Anlægsøkonomi
8,4-10 mio kr
(overslag)



Driftsøkonomi

Projekt ejere: grundejere, energiselskaber, evt. Struer, Lemvig og Holstebro Kommuner, Naturstyrelsen
Samarbejdspartnere: fx Danmarks Naturfredningsforening, Geopark Vestjylland, Dansk Ornitologisk Forening
Anlægsøkonomi: stor
Driftsøkonomi: lille

Projektbeskrivelse

Hestbæk er et naturskønt område, der i fremtiden kommer til at blive præget af flere store energiprojekter. Energiprojekterne kommer til at ligge side om side med landbrug og mange større og mindre naturområder. Men energianlæggene må ikke blive en ny fysisk barriere i landskabet - hverken for mennesker og dyr.

Naturen er en af de allervigtigste kvaliteter ved Hestbæk-egnen, og derfor bør nye grønne naturkorridorer på tværs af landskabet og på tværs af energiprojekterne sikre endnu stærkere og mere sammenhængende natur i Hestbæk i fremtiden.

Naturkorridorerne bør tage udgangspunkt i den eksisterende natur, og knytte de mange mindre naturområder sammen med de store velkendte og højt værdsatte naturområder såsom Klosterhede Plantage og Damhus Å.

Hestbækken er i dag ikke ret synlig og har mange steder mere karakter af afvandingsgrøft. Åen kan gives mere plads med bredere og mindre stejle brinker og et mere naturligt forløb og vegetation.

Langs Hestbækken og gennem Hestbæk Mose etableres naturstier og mindre rekreative indslag i form af lette konstruktioner såsom læskure, udsigtspunkter, trædebroer o.lign. Naturstier skal give naboer og gæster mulighed for at opleve det lokale naturkvaliteter på helt nært hold og i ét sammenhængende forløb.

Sammenhængende naturkorridorer gennem Hestbæk er ikke kun til glæde for mennesker, men også for de mange danske dyre- og plantearter, der er presset af mangel på levesteder. En af de største udfordringer for den danske natur er, at truede arters levesteder bliver mindre og mere fragmenterede.

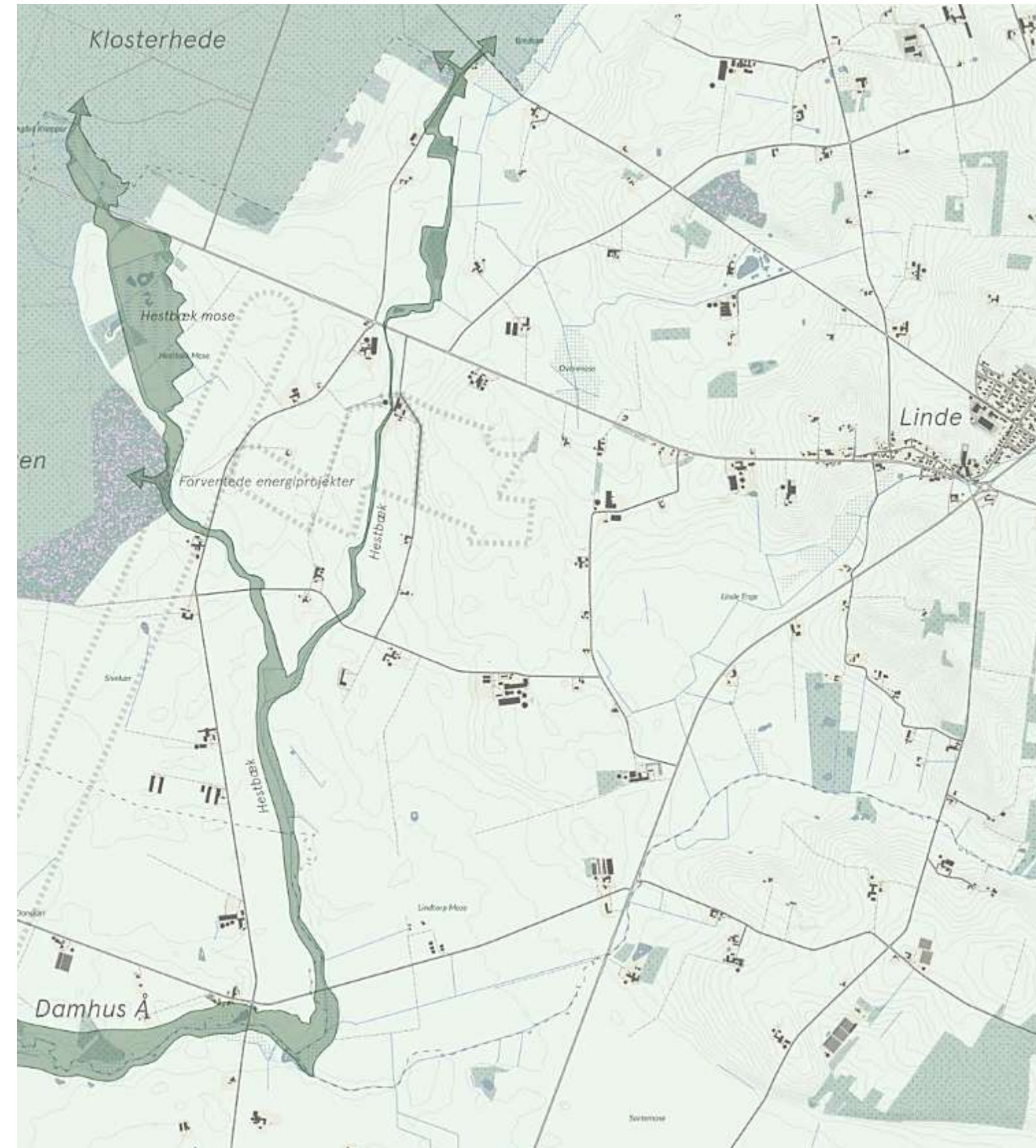
Sammenhængende naturkorridorer understøtter derfor også en sundere natur, fordi dyr og planter får bedre mulighed for at sprede sig naturligt mellem de forskellige naturområder.

Næste skridt?

Hvis det skal lykkes at lave store sammenhængende naturbælter på tværs af Hestbæk og de tilstødende områder, kræver det et langvarigt og forpligtende samarbejde mellem energiselskaber, private grundejere, Struer, Lemvig og Holstebro Kommuner samt Naturstyrelsen, som er grundejer for store arealer i Klosterhede.

Det er oplagt at samarbejde med interesseorganisationer og rådgivere med erfaring indenfor naturgenopretning i denne størrelsesorden som fx Danmarks Naturfredningsforening, Geopark Vestjylland eller lignende.

Det skal desuden afklares, hvem der har ansvar for naturpleje samt for drift og vedligehold af stier og rekreative punkter.



Projektforslaget består af indsatser på tre niveauer. Det overordnede greb er sammenhængende grønne landskabsforbindelser på tværs af landområde og energiparker i form af økologiske korridorer. Derudover udføres konkrete naturfremmende tiltag fx i form af genslyngning af bækken, ny naturlig profil af bækken eller andre tiltag. De præcise naturfremmende tiltag skal afklares i samarbejde med naturkyndige rådgivere. Langs disse grønne korridorer etableres rekreative indslag, som gør det let og attraktivt at bruge de grønne korridorer.

1 Økologiske korridorer

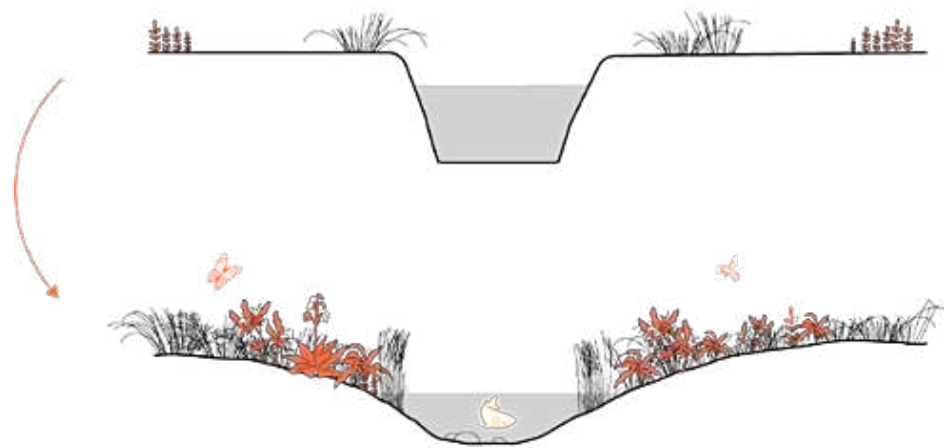
For at sikre god natursammenhæng og spredningsmuligheder for flora og fauna sikres en sammenhængende natur fra Klosterheden langs den eksisterende Hestbæk ned til Damhus Å. Disse økologiske korridorer bør også gå i gennem de planlagte energiparker og dermed sikre en landskabelig sammenhæng på tværs af Hestbæk-egnen.

2 Naturfremmende tiltag

Hestbækken ligger mange steder i forbindelse med dyrkede marker og har flere steder overvejende karakter af afvandingskanal. Derfor bærer bækken bl.a. præg af stejle sider, udrettede forløb, formentlig et væsentligt næringsstofoverskud og dermed ikke gode muligheder for en særlig høj naturkvalitet eller artsrigdom. For at fremme bedre habitater for dyre- og plantearter lavet naturfremmende tiltag som fx udvidelse åens brinker og evt. genslyngning af nogle forløb. Det bør også undersøges om der kan laves naturfremmende tiltag omkring mose- og hedeområderne.

3 Rekreative indslag

Langs naturkorridorerne etableres rekreative indslag, såsom overgange over bækken, der understøtter sammenhængende gå- og løberuter. Der kan etableres et mødested og udkigspunkt, der kan fungere som socialt samlingspunkt og tilbyde en unik udsigt over energiparken. Der kan også etableres shelters i Klosterhedens sydligst del Sækken, der i dag ikke har andre overnatnings- og opholdsmuligheder.



Fra afvandingsgrøft til naturligt åløb

Opholdszoner i hedelandskabet

Udkigspunkt ved energiparken

